

**GEMEINDE LEUTENBACH**  
5. ÄNDERUNG FLÄCHENNUTZUNGSPLAN


BESTAND WIRKSAMER FNP M 1:5.000



Kartengrundlage: Wirksamer Flächennutzungsplan, digitalisierte Fassung

**GEMEINDE LEUTENBACH**  
5. ÄNDERUNG FLÄCHENNUTZUNGSPLAN

PLANUNG ÄNDERUNGSBEREICH M 1:5.000




Kartengrundlage: Wirksamer Flächennutzungsplan, digitalisierte Fassung


**GEMEINDE LEUTENBACH**  
5. ÄNDERUNG FLÄCHENNUTZUNGSPLAN

**LEGENDE**

**Bestand (Auszug)**


 Dorfgebiet (§ 5 Bau NVO)  
Bestand / Planung

 Streuobst

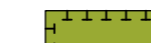
 20-kv-Stromfreileitung

 Trafostation

**Planung**

 Grenze Änderungsbereich

 Wohnbaufläche

 Umgrenzung von Flächen zur Pflege  
und zur Entwicklung von Boden,  
Natur und Landschaft  
(Ausgleichsfläche)

**GEMEINDE LEUTENBACH**  
5. ÄNDERUNG FLÄCHENNUTZUNGSPLAN

**VERFAHRENSVERMERKE**

- Der Gemeinderat hat in der Sitzung vom 28.07.2022 gemäß § 2 Abs. 1 BauGB die 5. Änderung des Flächennutzungsplans beschlossen. Der Aufstellungsbeschluss wurde am ..... ortsüblich bekannt gemacht.
- Die frühzeitige Öffentlichkeitsbeteiligung gemäß § 3 Abs. 1 BauGB mit öffentlicher Darlegung und Anhörung für den Vorentwurf der 5. Änderung des Flächennutzungsplans in der Fassung vom ..... hat in der Zeit vom ..... bis ..... stattgefunden.
- Die frühzeitige Beteiligung der Behörden und sonstigen Träger öffentlicher Belange gemäß § 4 Abs. 1 BauGB für den Vorentwurf der 5. Änderung des Flächennutzungsplans in der Fassung vom ..... hat in der Zeit vom ..... bis ..... stattgefunden.
- Zu dem Entwurf der 5. Änderung des Flächennutzungsplanes in der Fassung vom ..... wurden die Behörden und sonstigen Träger öffentlicher Belange gemäß § 4 Abs. 2 BauGB in der Zeit vom ..... bis ..... beteiligt.
- Der Entwurf der 5. Änderung des Flächennutzungsplanes in der Fassung vom ..... wurde mit der Begründung gemäß § 3 Abs. 2 BauGB in der Zeit vom ..... bis ..... öffentlich ausgelegt. Die Auslegung wurde eine Woche vorher bekannt gemacht.  
(Siegel) Gemeinde Leutenbach, den .....
- Die Gemeinde hat mit Beschluss des Gemeinderates vom ..... die 5. Änderung des Flächennutzungsplanes in der Fassung vom ..... festgestellt.  
.....  
Florian Kraft  
Erster Bürgermeister
- Das Landratsamt Forchheim hat die 5. Änderung des Flächennutzungsplanes mit Bescheid vom ..... AZ ..... gemäß § 6 BauGB genehmigt.  
(Siegel Genehmigungsbehörde)  
.....  
Florian Kraft  
Erster Bürgermeister
- Die Erteilung der Genehmigung der 5. Änderung des Flächennutzungsplans wurde am ..... gemäß § 6 Abs. 5 BauGB ortsüblich bekannt gemacht. Die 5. Änderung des Flächennutzungsplans mit Begründung wird seit diesem Tag zu den üblichen Dienststunden in der Gemeinde zu jedermanns Einsicht bereitgehalten und über dessen Inhalt auf Verlangen Auskunft gegeben. Die 5. Änderung des Flächennutzungsplans ist damit rechtswirksam. Auf die Rechtsfolgen der §§ 214 und 215 BauGB sowie auf die Einsehbarkeit der 5. Änderung des Flächennutzungsplans einschl. Begründung und Umweltbericht wurde in der Bekanntmachung hingewiesen.  
(Siegel) Gemeinde Leutenbach, den .....

.....  
Florian Kraft  
Erster Bürgermeister

**GEMEINDE LEUTENBACH**  
5. ÄNDERUNG FLÄCHENNUTZUNGSPLAN



© Bayerische Vermessungsverwaltung

**ENTWURF**

**Stand:** 10.07.2023  
**Maßstab:** 1 : 5.000  
**Bearbeiter:** jk

**TEAM 4 Bauernschmitt • Wehner**  
Landschaftsarchitekten + Stadtplaner PartGmbH  
90491 Nürnberg oedenberger str. 65 tel 0911/39357-0 fax 39357-99  
www.team4-planung.de info@team4-planung.de

